



CANTON DE VAUD
COMMUNE D'ORMONT-DESSUS
COMMUNE D'ORMONT-DESSOUS



MODIFICATION DU PLAN PARTIEL D'AFFECTATION INTERCOMMUNAL DU MEILLERET DU 7 FÉVRIER 2006 ET DE SA MODIFICATION DU 14 MAI 2018

Plan de base établi conformément aux données cadastrales au 15.03.2022 et aux déterminations de lisières de l'Inspection des forêts du 3è arrdt



DT 2827.2.011

Authentifié le

Ch. du Plan 35 | 1865 Les Diablerets | 024 492 24 14
dlabiere@geo-solutions.ch
www.geo-solutions.ch

Date: 19 février 2024

Approuvé par la Municipalité d'Ormont-Dessus :

Approuvé par la Municipalité d'Ormont-Dessous :

Le Syndic : La Secrétaire :

Le Syndic : La Secrétaire :

Déposé à l'enquête publique du au

Déposé à l'enquête publique du au

Le Syndic : La Secrétaire :

Le Syndic : La Secrétaire :

Adopté par le Conseil communal d'Ormont-Dessus le :

Adopté par le Conseil communal d'Ormont-Dessous le :

Le Président : La Secrétaire :

Le Président : La Secrétaire :

Approuvé par le Département compétent Lausanne, le

La Cheffe du département :

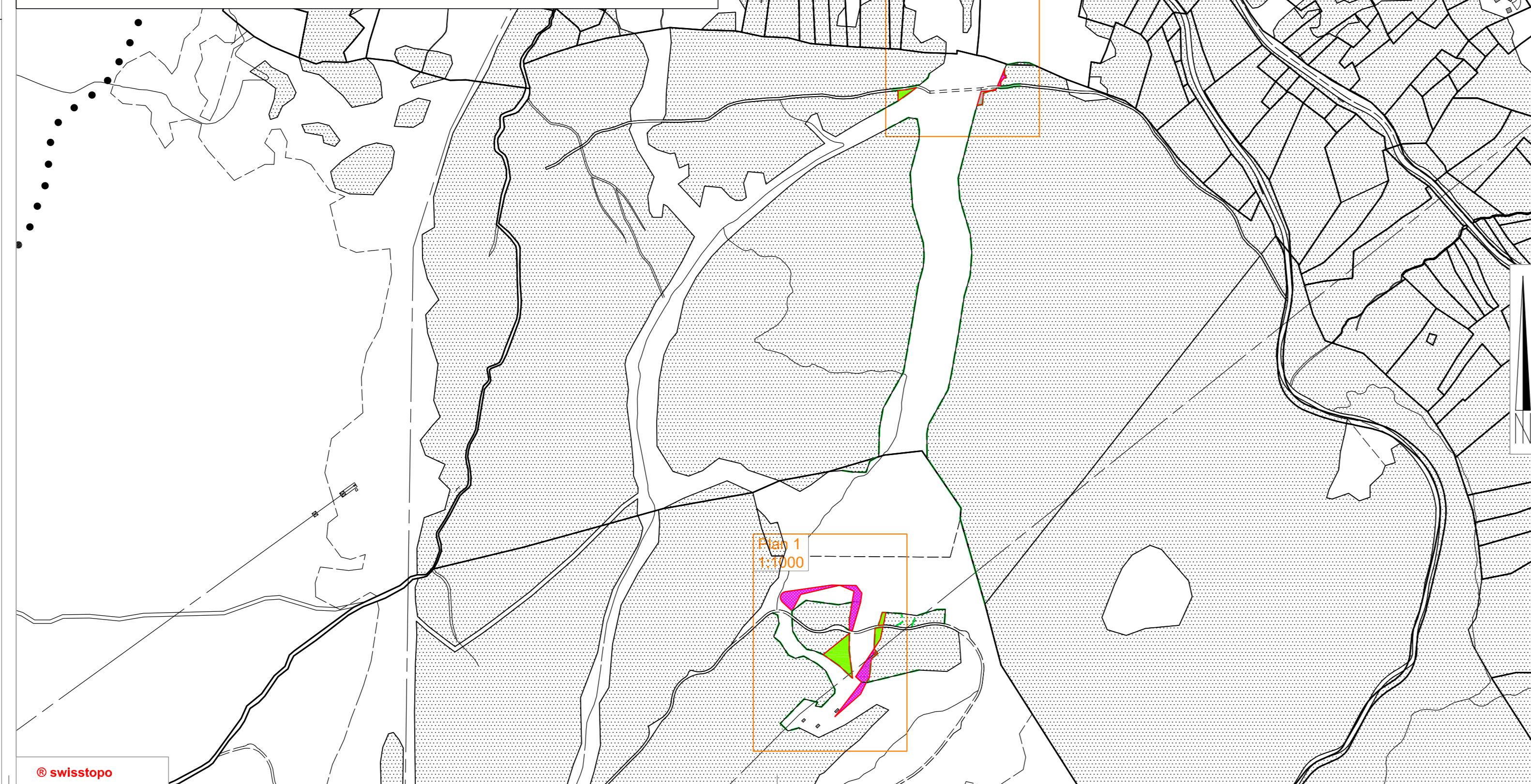
Entré en vigueur le :

Plan de situation et localisation des aménagements spéciaux

Légende :

- • • • Périmètre du PPA Intercommunal du Meilleret
- Périmètres des modifications
- Plans 1 à 3 (voir agrandissements)

Echelle : 1:5'000



© swisstopo

Légende des modifications du plan partiel d'affectation intercommunal du Meilleret du 7 février 2006 et de sa modification du 14 mai 2018

Limites

- • • • Périmètre du PPA en vigueur
- Périmètre des modifications

Affectations nouvelles (les affectations non modifiées ne sont pas figurées)

- Zone agricole et alpestre
- Zone d'activité touristique A
- Zone d'activité touristique B (enneigement)
- Zone d'activité touristique C

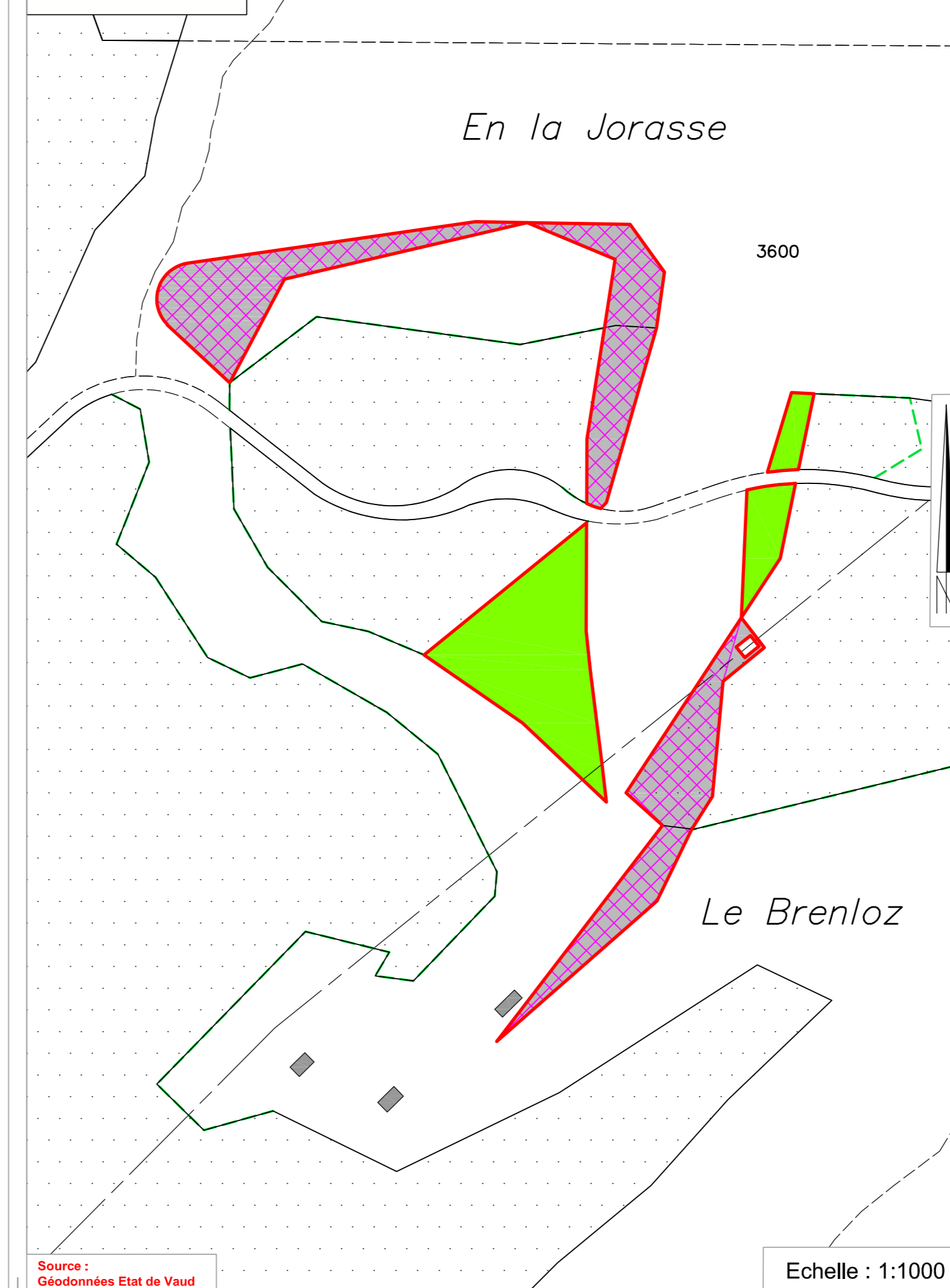
Forêts

- Hors périmètres de modification :
- Aire forestière selon projet de mise à jour du plan cadastral après déterminations de lisières par l'Inspection des forêts du 3è arrdt pour le PPA mis en vigueur le 14.5.2018, à titre indicatif
- Dans les périmètres de modification :
- Aire forestière

Divers

- Espace réservé aux eaux

Plan 1



Source : Géodonnées Etat de Vaud

Echelle : 1:1000

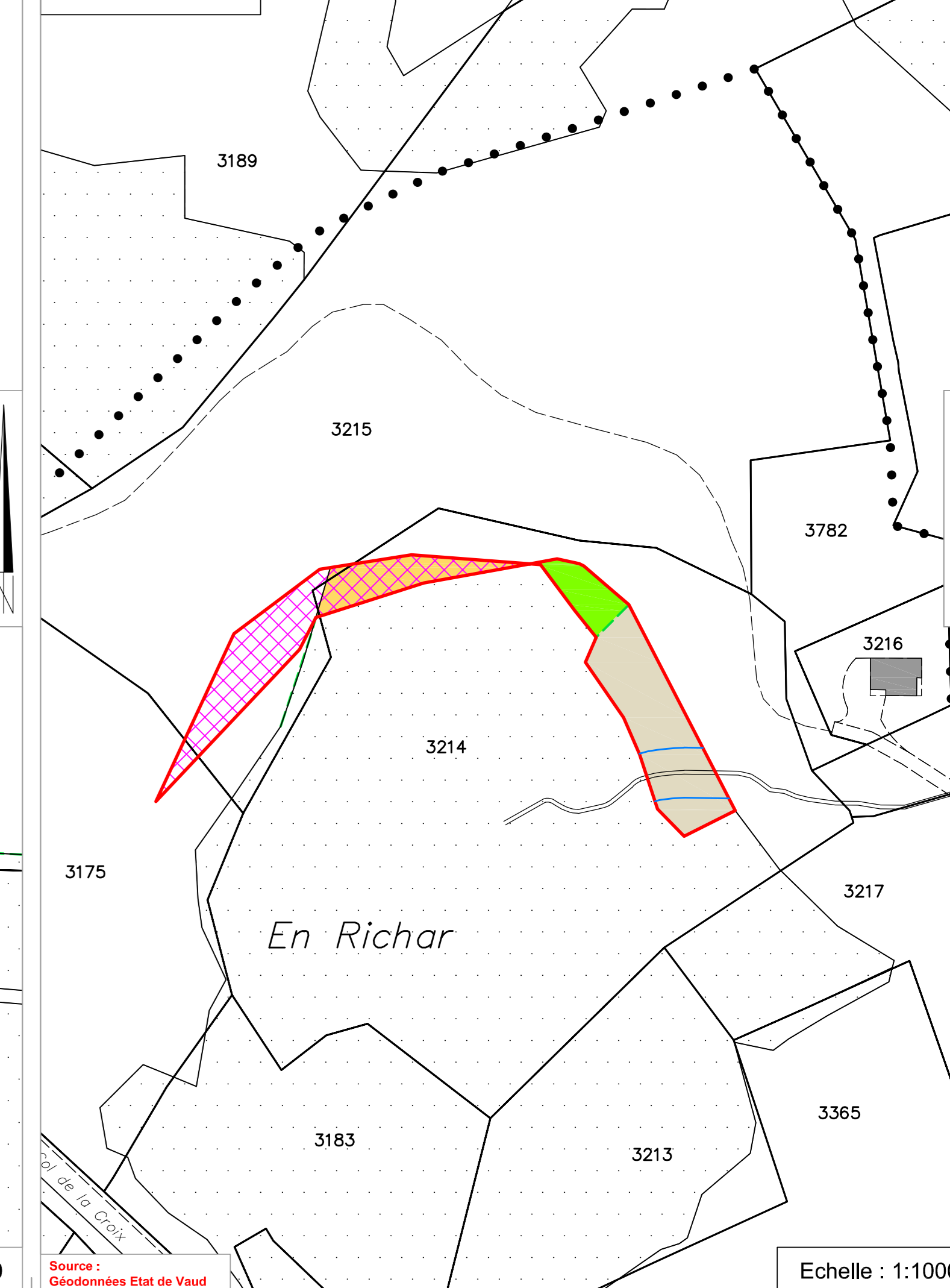
Plan 2



Source : Géodonnées Etat de Vaud

Echelle : 1:1000

Plan 3



Source : Géodonnées Etat de Vaud

Echelle : 1:1000